

Bebauungsplan Campus Horw

Situationsplan im Massstab 1:1'000

Öffentliche Auflage vom 30. Mai 2022 bis 28. Juni 2022

Vom Einwohnerrat beschlossen am 24. November 2023.

Vom Regierungsrat mit Entscheid Nr. 959 am 19. September 2023 unverändert genehmigt.

Legende

Genehmigungsinhalt

- Perimeter
- Baubereich für Hochbauten
- Baulinie mit Anordnungsbereich
- Baubereich für Überdachungen und Verbindungen
- Baubereich für Sockelbauten
- Baubereich für unterirdische Bauten
- Baubereich für Forschungsbauten
- Baubereich für Forschungsbauten (Lage schematisch)
- Baubereich für Campus Café (Lage schematisch)

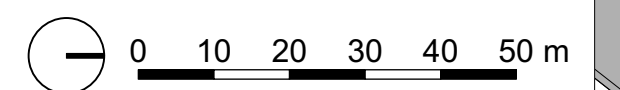
- Bereich Campus-Park
- Bereich Campusterrasse
- Bereich Hoffolge
- Bereich Werkstrasse
- Gebäudevorbereich (Lage schematisch)
- Ersatzstandorte Naturobjekte Hecke (Lage schematisch)
- Ersatzstandorte Naturobjekt Baumgruppe (Lage schematisch)
- Baumschutzbereich
- Interessenlinie Südallee
- öffentliche Fuss- und Veloverkehrsverbindung (Lage schematisch)
- öffentliche Fussverkehrsverbindung (Lage schematisch)
- Ein- und Ausfahrt Anlieferung (Lage schematisch)
- Ein- und Ausfahrt MIV (Lage schematisch)
- Zufahrt zur Einstellhalle (Lage schematisch)
- Veloabstellplatz (Lage schematisch)

Orientierungsinhalt

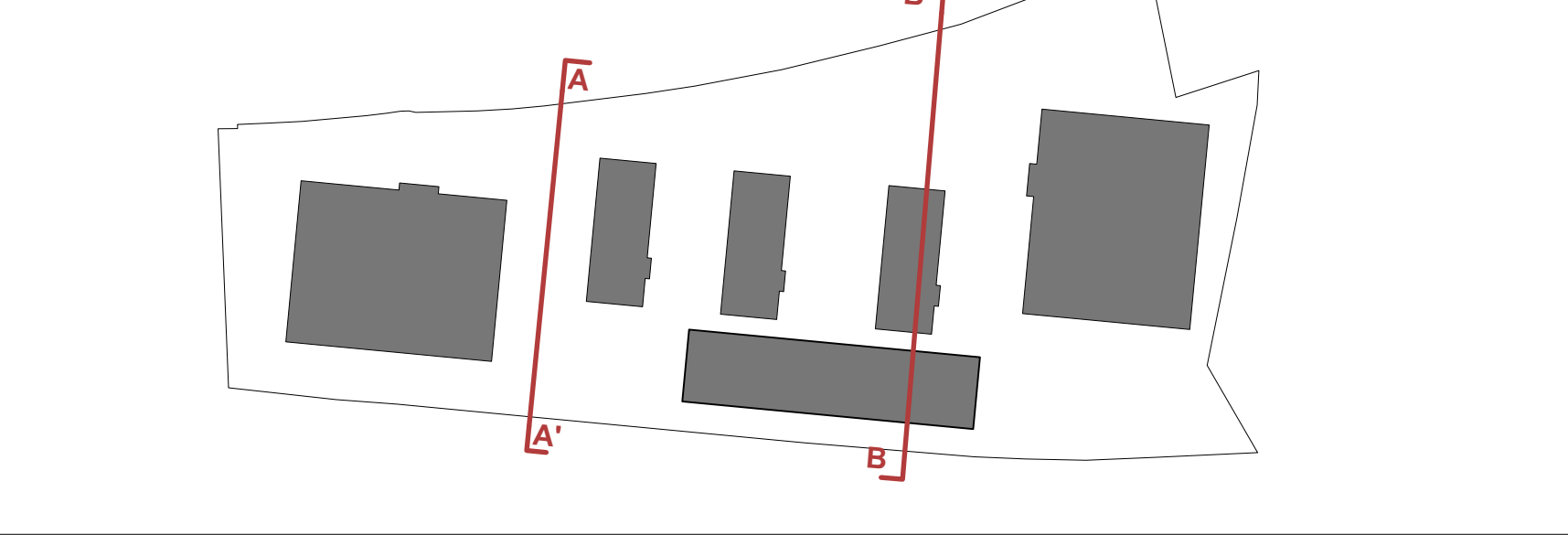
- Bestehende Bauten
- Bestehende Verbindung zu Trakt I
- Abzubrechende Bauten und Anlagen
- geschützte Naturobjekte Hecken
- bestehender Baum
- geschütztes Naturobjekt Baumgruppe
- Baumpflanzung gemäss Richtprojekt

Proj.Nr. 14-18-029-00
 Datum 14.12.2021
 Revision 12.09.2022
 Gez./Gep. gdi, mwe / bgl
 Format 1050 x 297 mm
 Stand AV-Daten: 2023

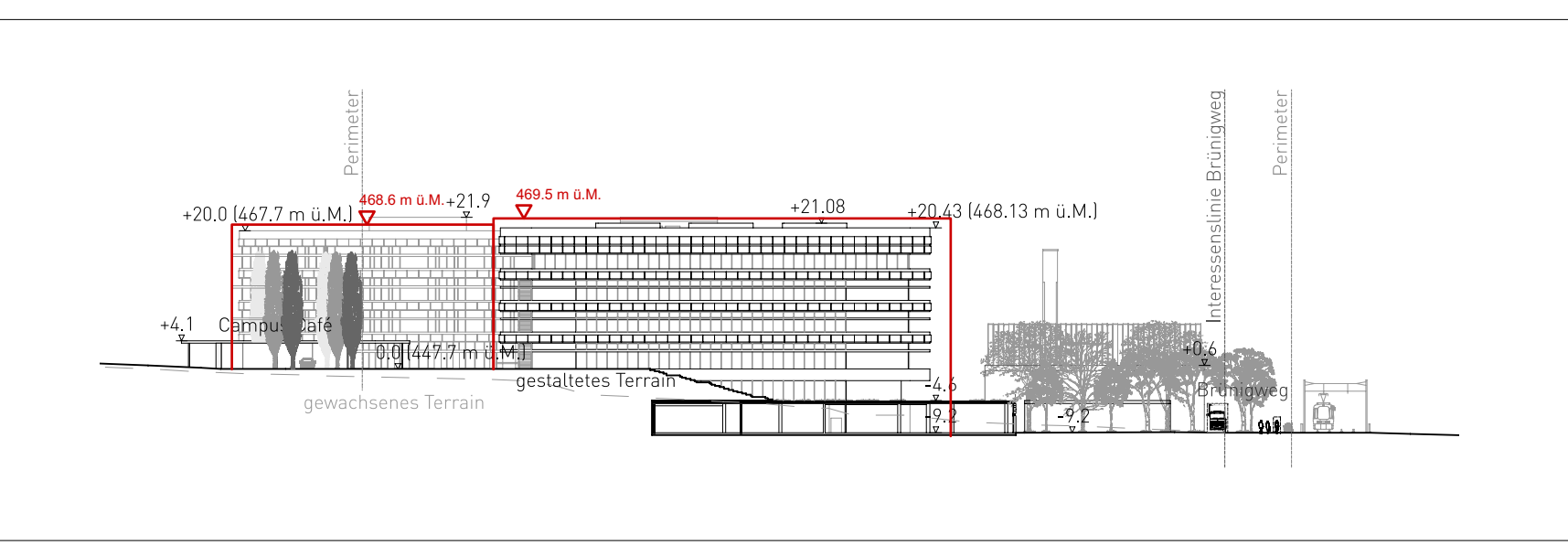
Nr.	X-Koordinaten	Y-Koordinaten
1	2'665'917.95	1'207'245.57
2	2'665'992.08	1'207'238.53
3	2'665'983.60	1'207'149.23
4	2'665'909.47	1'207'156.27
5	2'665'917.79	1'207'430.35
6	2'665'983.93	1'207'424.07
7	2'665'981.27	1'207'396.00
8	2'665'915.13	1'207'402.28
9	2'665'911.41	1'207'363.16
10	2'665'977.55	1'207'356.87
11	2'665'974.88	1'207'328.80
12	2'665'908.75	1'207'335.08
13	2'665'905.88	1'207'304.92
14	2'665'972.02	1'207'298.64
15	2'665'969.35	1'207'270.56
16	2'665'903.21	1'207'276.84
17	2'665'895.75	1'207'539.34
18	2'665'984.45	1'207'530.92
19	2'665'977.16	1'207'454.16
20	2'665'888.46	1'207'462.59
21	2'665'901.37	1'207'277.02
22	2'665'915.95	1'207'430.53
23	2'665'925.06	1'207'401.34
24	2'665'921.35	1'207'362.21
25	2'665'918.68	1'207'334.14
26	2'665'915.82	1'207'303.97
27	2'665'962.08	1'207'299.58
28	2'665'964.95	1'207'329.74
29	2'665'967.61	1'207'357.82
30	2'665'971.33	1'207'396.94
31	2'665'915.64	1'207'275.66
32	2'665'969.68	1'207'274.05
33	2'665'984.27	1'207'272.66
34	2'665'981.12	1'207'239.57
35	2'665'912.83	1'207'246.06
36	2'665'920.30	1'207'303.55
37	2'665'923.16	1'207'333.71
38	2'665'934.84	1'207'302.17
39	2'665'937.70	1'207'332.33
40	2'665'925.83	1'207'361.79
41	2'665'929.54	1'207'400.91
42	2'665'940.37	1'207'360.41
43	2'665'944.08	1'207'399.53
44	2'665'918.72	1'207'459.71
45	2'665'978.10	1'207'464.12
46	2'665'987.50	1'207'463.23
47	2'665'979.77	1'207'317.18
48	2'666'010.96	1'207'314.23
49	2'666'008.30	1'207'286.16
50	2'665'977.12	1'207'289.09
51	2'665'885.19	1'207'540.34
52	2'665'993.63	1'207'462.64
53	2'665'991.81	1'207'443.45
54	2'666'022.92	1'207'440.50
55	2'665'993.70	1'207'132.45
56	2'665'902.86	1'207'141.08
57	2'665'909.08	1'207'358.16
58	2'665'868.26	1'207'362.03



Übersicht Schnitte



ANSICHT SÜD - A - A'
Massstab 1:1'000



ANSICHT Nord - B - B'
Massstab 1:1'000

