KANTON

LUZERN

GEMEINDE

HORW

Anhang 2

Seeufergestaltung Seerosenplätzli
6048 Horw

Bau- und Auflageprojekt

Seeufergestaltung

Situation 1:200

Auftraggeber:		
Einwohnergemeinde Horw Gemeindehausplatz 1 Postfach 6048 Horw		

Projektbearbeitung:		
Bauingenieur:		
SCHUBIGER AG BAUINGENIEURE 6052 Hergiswil 6375 Beckenried 6048 Horw Fon 041 632 66 22 *info@schubiger-nw.ch* *www.schubiger-nw.ch*		

	Datum:	**erst.**	**gepr.**
	25.06.2026	rd	lb
a			
b			
c			
d			

Format: 30 x 147

2489 - 402

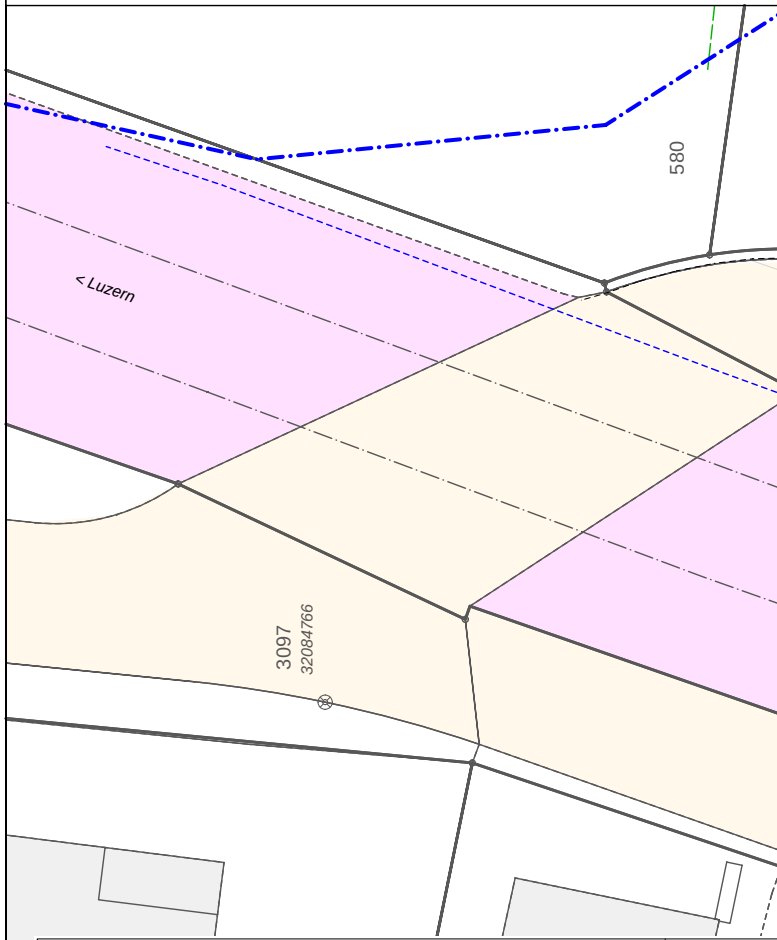
580
< Luzern
3097
32084766
311

AV - Daten

▭	best. Strassen	▭	best. Gewässer
▭	best. Gebäude	▭	best. Bahn

Nutzungsplanung

-·-·- Gewässerraum (rechtskräftig Ausgeschieden)

bestehende Objekte

▭ Bruchkanten / Objekte aus Geländeaufnahmen

Werkleitungen

bestehend:

Schmutzabwasser	*Elektrizität*
Regenabwasser	*Beleuchtung*
Wasser	*Kommunikation (Swisscom)*

Als Grundlage für die Werkleitungserhebung dienten Leitungsangaben der verschiedenen Werke sowie alte Planunterlagen.
Teilweise korrespondieren diese Grundlagen nicht miteinander bzw. weisen Differenzen auf.

Für die Richtigkeit und Vollständigkeit der eingetragenen Leitungen oder unterirdischen Anlagen leistet die Schubiger AG Bauingenieure keine Gewähr.

Nutzur

▨

Massn

▭
▦
▭
▭
▭
▭
▭
▭
▭
☒
▭

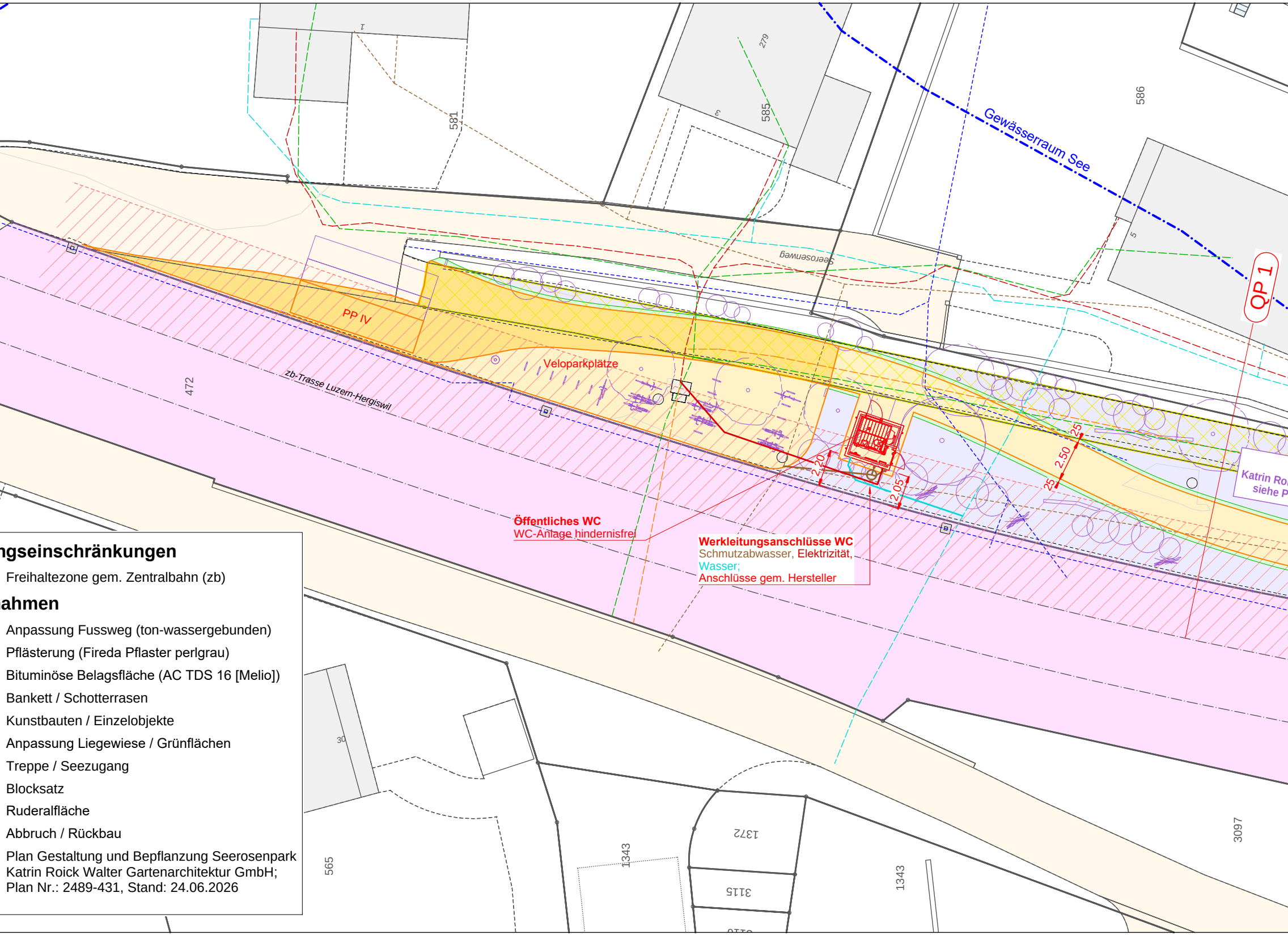

1
581
279
585
586
Gewässerraum See
QP 1
5
Seerosenweg
PP IV
Veloparkplätze
472
zb-Trasse Luzern-Hergiswil
2.20
2.05
2.50
25
25
Katrin Roi
siehe P
30
565
1343
1372
3115
1343
3097

Öffentliches WC
WC-Anlage hindernisfrei

Werkleitungsanschlüsse WC
Schmutzabwasser, Elektrizität,
Wasser;
Anschlüsse gem. Hersteller

ngseinschränkungen

- Freihaltezone gem. Zentralbahn (zb)

ahmen

- Anpassung Fussweg (ton-wassergebunden)
- Pflästerung (Fireda Pflaster perlgrau)
- Bituminöse Belagsfläche (AC TDS 16 [Melio])
- Bankett / Schotterrasen
- Kunstbauten / Einzelobjekte
- Anpassung Liegewiese / Grünflächen
- Treppe / Seezugang
- Blocksatz
- Ruderalfläche
- Abbruch / Rückbau
- Plan Gestaltung und Bepflanzung Seerosenpark
Katrin Roick Walter Gartenarchitektur GmbH;
Plan Nr.: 2489-431, Stand: 24.06.2026

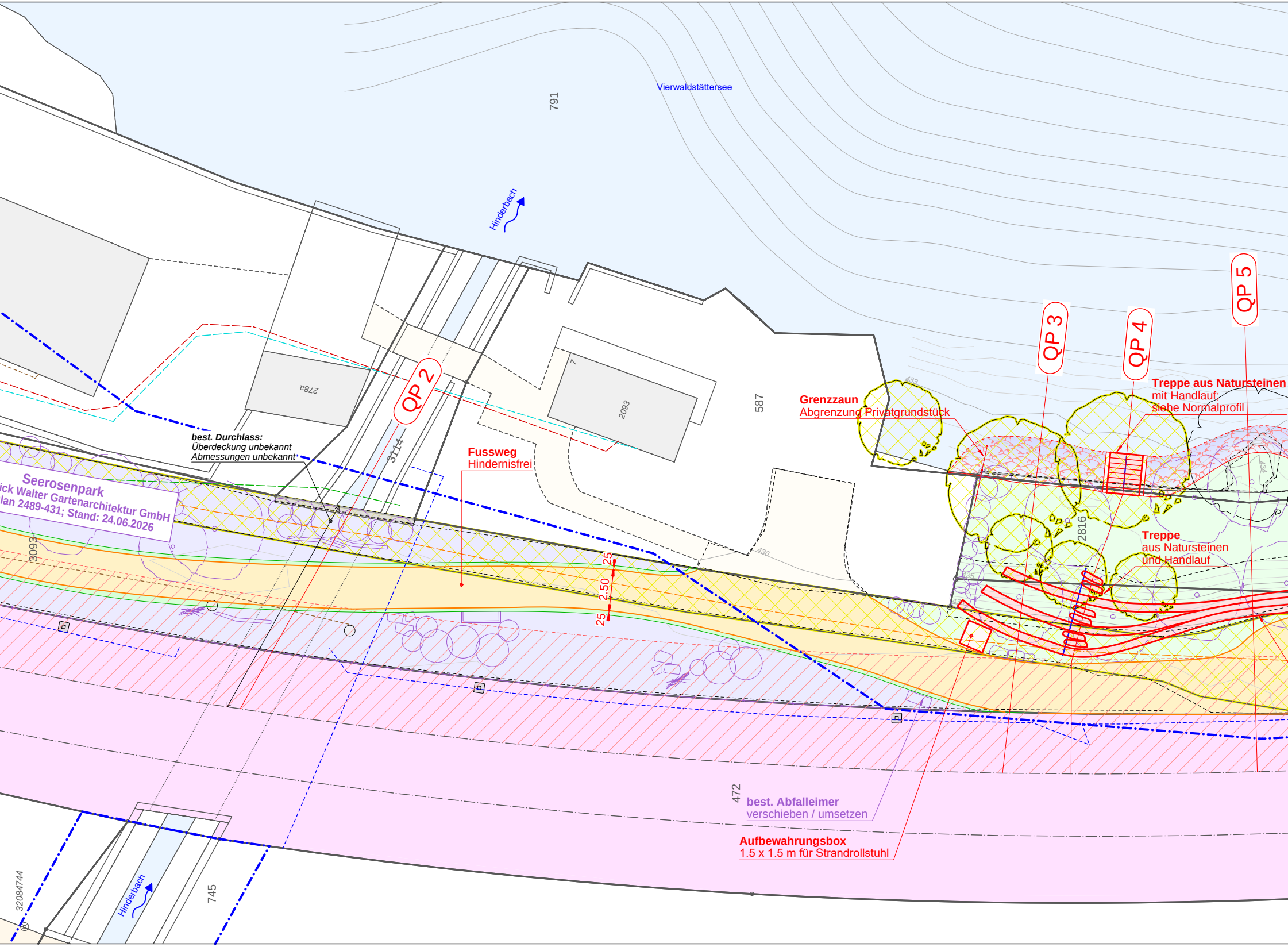
Vierwaldstättersee
791
Hinderbach
587
2093
278a
7
3114
QP 2
QP 3
QP 4
QP 5
Treppe aus Natursteinen
mit Handlauf;
siehe Normalprofil
Grenzzaun
Abgrenzung Privatgrundstück
Fussweg
Hindernisfrei
best. Durchlass:
Überdeckung unbekannt
Abmessungen unbekannt
Seerosenpark
ick Walter Gartenarchitektur GmbH
lan 2489-431; Stand: 24.06.2026
3093
25
2.50
25
433
434
435
436
2816
Treppe
aus Natursteinen
und Handlauf
472
best. Abfalleimer
verschieben / umsetzen
Aufbewahrungsbox
1.5 x 1.5 m für Strandrollstuhl
32084744
Hinderbach
745

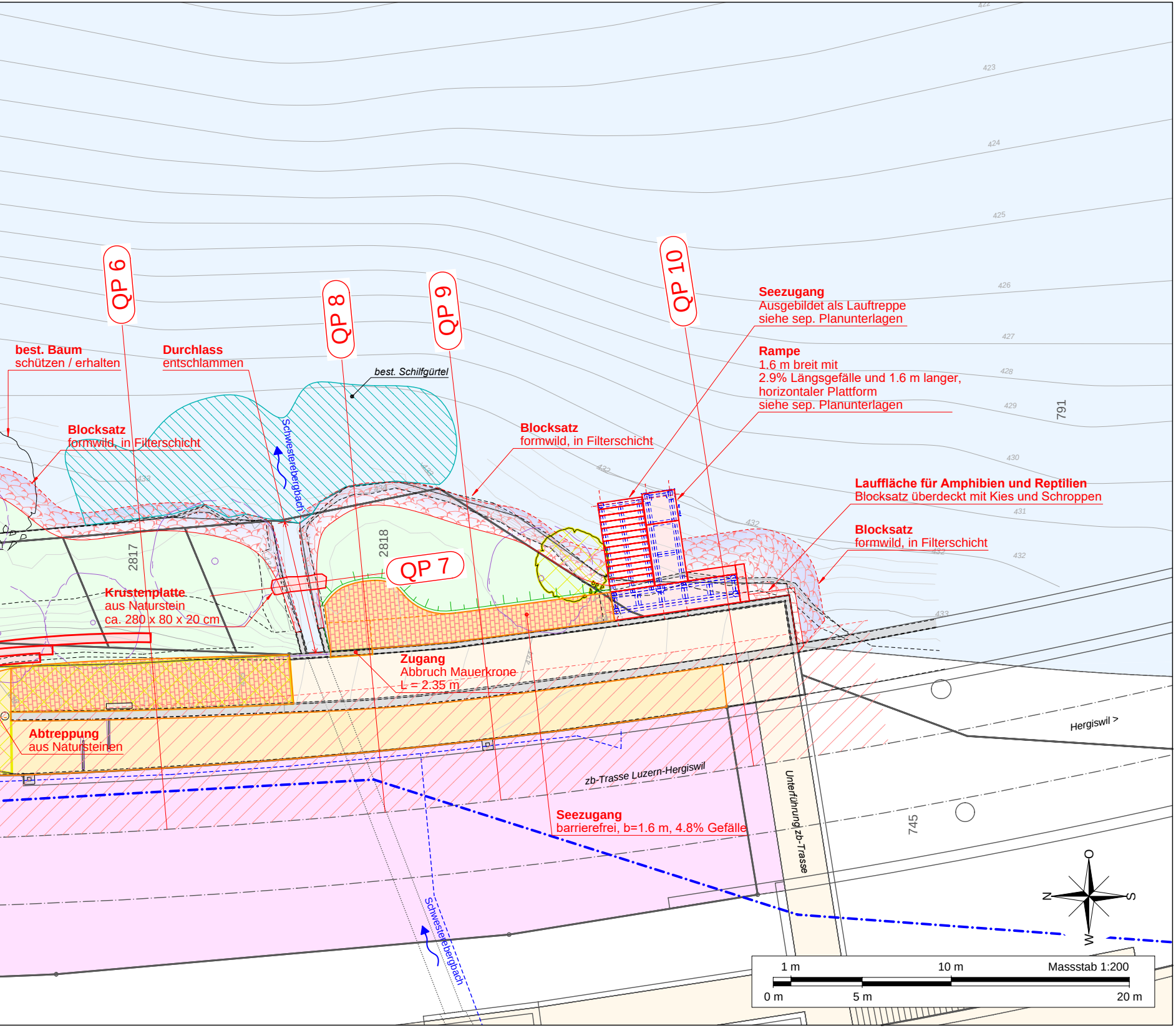

422
423
424
425
426
427
428
429
430
431
432
433
791
QP 6
QP 8
QP 9
QP 10
QP 7
Seezugang
Ausgebildet als Lauftreppe
siehe sep. Planunterlagen
Rampe
1.6 m breit mit
2.9% Längsgefälle und 1.6 m langer,
horizontaler Plattform
siehe sep. Planunterlagen
best. Baum
schützen / erhalten
Durchlass
entschlammen
best. Schilfgürtel
Blocksatz
formwild, in Filterschicht
Schwesterenbergbach
Blocksatz
formwild, in Filterschicht
Lauffläche für Amphibien und Reptilien
Blocksatz überdeckt mit Kies und Schroppen
Blocksatz
formwild, in Filterschicht
2817
2818
Krustenplatte
aus Naturstein
ca. 280 x 80 x 20 cm
Zugang
Abbruch Mauerkrone
L = 2.35 m
Abtreppung
aus Natursteinen
Hergiswil >
zb-Trasse Luzern-Hergiswil
Unterführung zb-Trasse
745
Seezugang
barrierefrei, b=1.6 m, 4.8% Gefälle
Schwesterenbergbach
O
N
S
W
1 m
10 m
Massstab 1:200
0 m
5 m
20 m